


«Согласовано»
Председатель МКУ «Комитета по
образованию»
_____ 2019г.
/Т.Н.Бондаренко/
Дата подпись ФИО



«Утверждаю»
Заведующий МКДОУ Забитуйский д\с
_____ 2019г.
/В.М. Санжихаева/
Дата подпись ФИО



«Согласовано»
Начальник ОГИБДД МО МВД России
«Черемховский»
майор полиции
_____ 2019г.
/Е.В. Глебов/
Дата подпись ФИО



ПАСПОРТ

1

**дорожной безопасности Муниципального казенного
дошкольного образовательного учреждения
Забитуйский детский сад**

(наименование образовательной организации)

Общие сведения:

Полное наименование: Муниципальное казенное дошкольное образовательное учреждение Забитуйский детский сад;

Сокращенное наименование: МКДОУ Забитуйский д/с
(наименование ОУ)

Тип ОУ детский сад

Юридический адрес ОУ: **669456, Россия, Иркутская область, Аларский район, п. Забитуй, ул. Гоголя 40.**

Фактический адрес ОУ: 1 здание: 669456, Россия, Иркутская область, Аларский район, п. Забитуй, ул. Гоголя 40.

Площадь 412,2 кв-м.

2 здание: 669456, Россия, Иркутская область, Аларский район, п. Забитуй, ул. Степана Разина, д. 1Б.

Площадь 227,7 кв-м.

Руководители ОУ:

Заведующий Санжихаева Вера Михайловна, тел. 89245443667

(фамилия, имя, отчество) (телефон)

Ответственные работники

За мероприятия по профилактике детского травматизма: **Воспитатели групп:**

Гр. №1 «Ягодка» - Дудова Мария Сергеевна, тел. 89500625019;

Гр. №2 «Звёздочки» - Колтун Любовь Александровна, тел. 89246266585;

Гр. №3 «Солнышко»-Проскурина Татьяна Николаевна, тел. 89021770480;

Гр. №4 « Пчёлки» - Довыденко Лена Анатольевна, тел. 89087772418.

(должность) (фамилия, имя, отчество) (телефон)

Ответственные работники

Муниципального органа

Образования _____

(должность) (фамилия, имя, отчество) (телефон)

Ответственные от

Госавтоинспекции *инспектор (по пропаганде БДД) ОГИБДД МО МВД России "Зеренковский"*

(должность) (фамилия, имя, отчество) (телефон) *ст. лейтенант полиции К.А. Филиппова*

(должность) (фамилия, имя, отчество) (телефон) *8-983-330-72-16*

Количество воспитанников: **76**

Наличие уголка по БДД: **в каждой группе ДО**

Наличие автогородка (площадки) по БДД: **на территории детского сада имеется уголок ПДД**

Наличие автобуса в ОУ: **нет**

(При наличии автобуса)

График работы ДО:

С 7.45 до 18.15; суббота, воскресенье – выходной. Праздничный день укорочен на один час.

Телефоны оперативных служб: (с мобильного телефона)

Экстренная служба спасения 112

Скорая помощь *03, Полиция *02, пожарная часть *01

Содержание

I. План-схемы ОО.

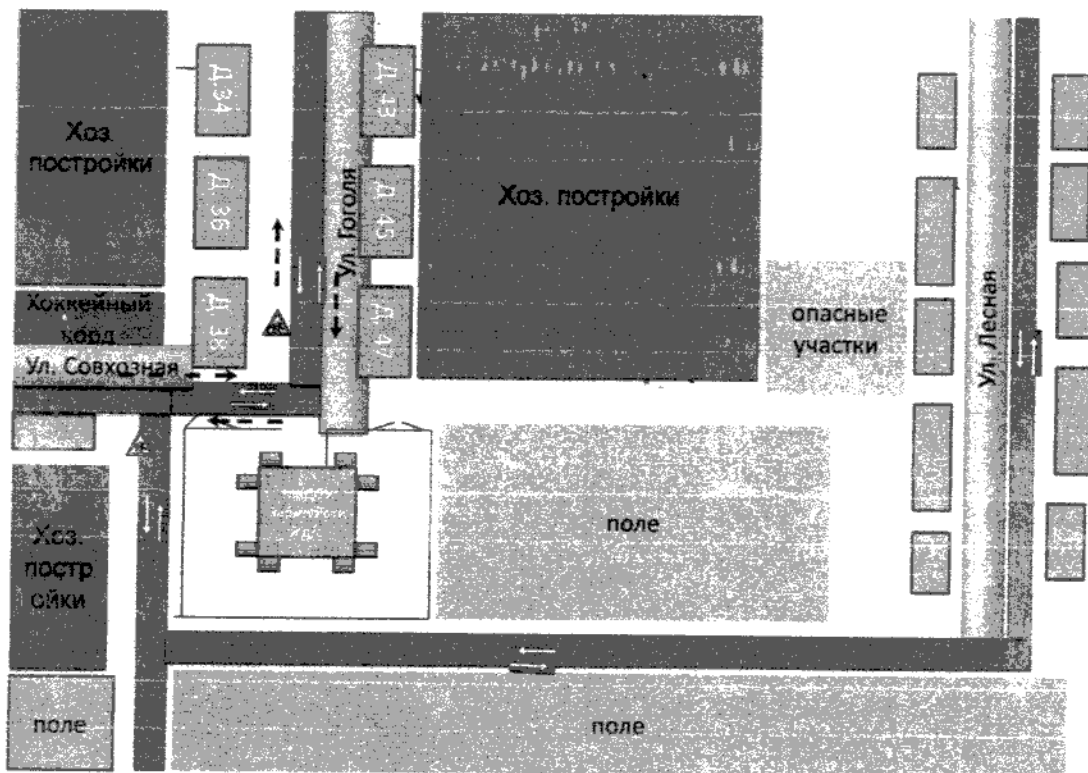
1. район расположения ОО, пути движения транспортных средств и детей (учеников, обучающихся);
2. организация дорожного движения в непосредственной близости от образовательного учреждения с размещением соответствующих технических средств, маршруты движения детей и расположение парковочных мест;
3. маршруты движения организованных групп детей от ОУ к стадиону, парку или к спортивно-оздоровительному комплексу;
4. пути движения транспортных средств к местам разгрузки/погрузки и рекомендуемых безопасных путей передвижения детей по территории образовательного учреждения.
5. Условные обозначения.

III. Приложения:

Г. План-схемы ОО.

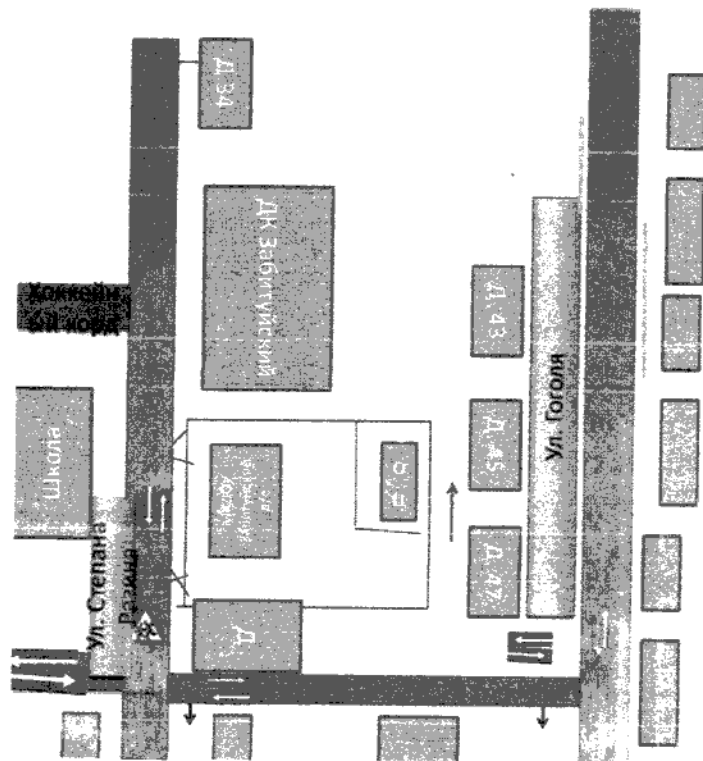
План-схема района расположения ОО, пути движения транспортных средств и детей (воспитанников)

рисунок №1 (ул. Гоголя, д.40)



4

Рисунок №2 (ул. Степана Разина, 1Б)



Рекомендации к составлению план-схемы района расположения ОО

1. Район расположения образовательной организации определяется группой жилых домов, зданий и улично-дорожной сетью с учетом остановок общественного транспорта (выходов из станций метро), центром которого является непосредственно образовательное учреждение;

2. Территория, указанная в схеме, включает в себя:

- образовательная организация;
- стадион вне территории ОО, на котором могут проводиться занятия по физической культуре (*при наличии*);
- парк, в котором преподавателями проводятся занятия на открытом воздухе (*при наличии*);
- спортивно-оздоровительный комплекс (*при наличии*);
- жилые дома, в которых проживает большая часть детей (учеников) данного образовательного учреждения;
- автомобильные дороги и тротуары;

3. На схеме обозначено:

- расположение жилых домов, зданий и сооружений;
- сеть автомобильных дорог;
- пути движения транспортных средств;
- пути движения детей (учеников) в/из образовательного учреждения;
- уличные (наземные – регулируемые / нерегулируемые) и внеуличные (надземные и подземные) пешеходные переходы;
- названия улиц и нумерация домов.

Схема необходима для общего представления о районе расположения ОУ. Для изучения безопасности движения детей на схеме обозначены наиболее частые пути движения у воспитанников от дома (от отдаленных остановок маршрутных транспортных средств) к ОУ и обратно.

При исследовании маршрутов движения детей необходимо уделить особое внимание опасным зонам, где часто дети (ученики, обучающиеся) пересекают проезжую часть не по пешеходному переходу.

Схема организации дорожного движения в непосредственной близости от образовательной организации с размещением соответствующих технических средств, маршруты движения детей и расположение парковочных мест

Образец схемы.

рисунок №1 (ул. Гоголя, д.40)

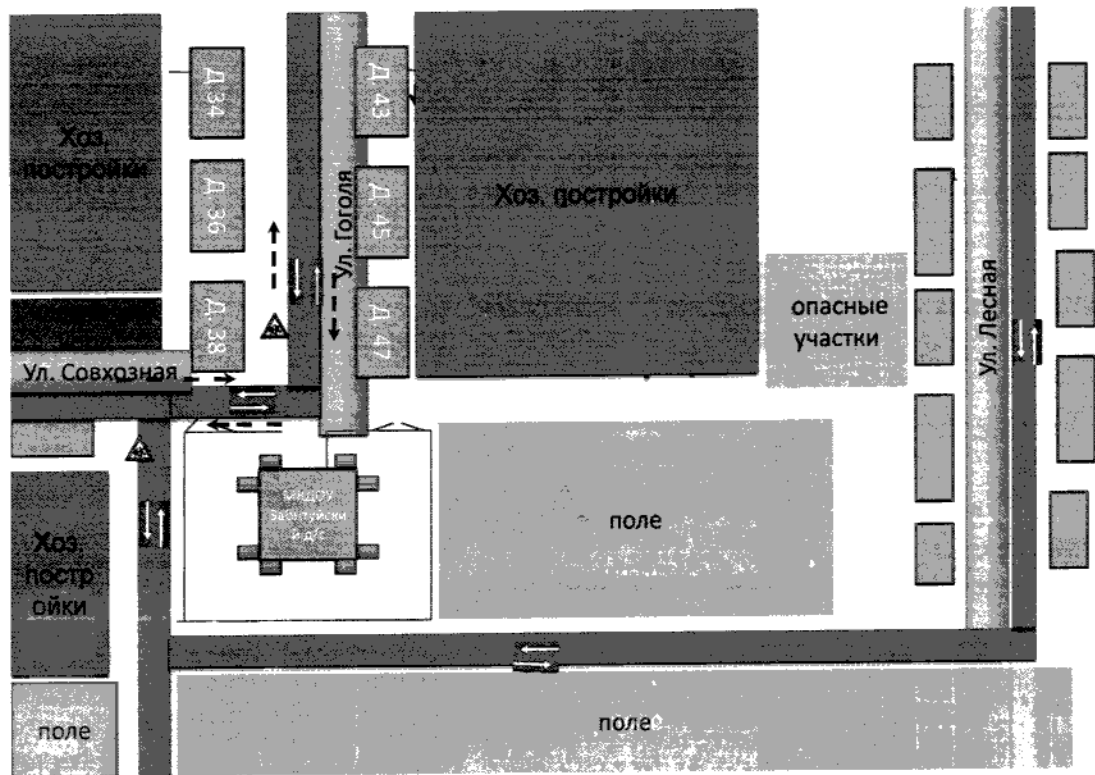
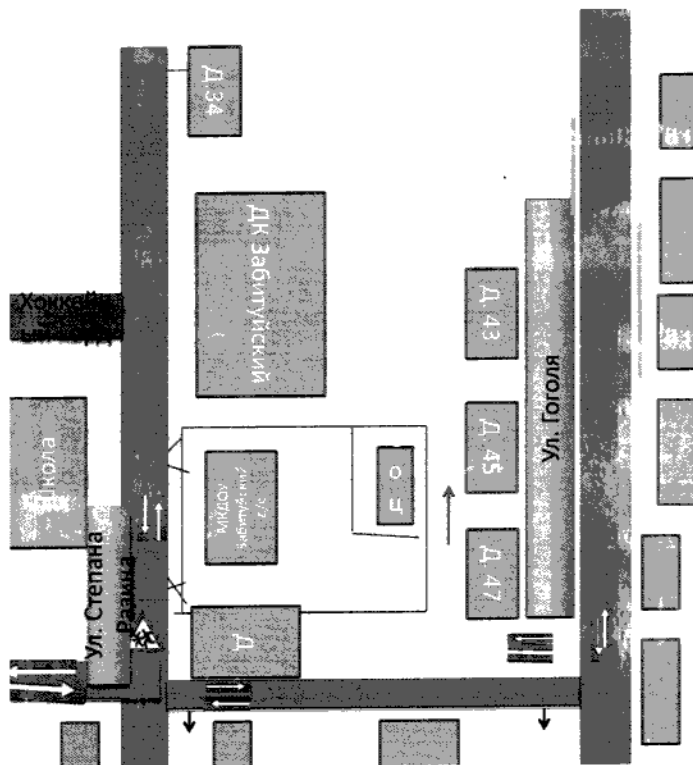


Рисунок №2 (ул. Степана Разина, 1Б)

6



(допускается схему дополнять фотоматериалами)

Рекомендации к составлению схемы организации дорожного движения в непосредственной близости от образовательной организации

1. Схема организации дорожного движения ограничена автомобильными дорогами, находящимися в непосредственной близости от образовательной организации;

2. На схеме обозначено:

- здание ОО с указанием территории, принадлежащей непосредственно ОО (при наличии указать ограждение территории);

- автомобильные дороги и тротуары;

- уличные (наземные – регулируемые / нерегулируемые) и внеуличные (надземные и подземные) пешеходные переходы на подходах к ОО;

- дислокация существующих дорожных знаков и дорожной разметки;

- другие технические средства организации дорожного движения;

- направление движения транспортных средств по проезжей части;

- направление безопасного маршрута движения детей (учеников, обучающихся);

3. На схеме указано расположение остановок маршрутных транспортных средств и безопасные маршруты движения детей от остановочного пункта к ОО и обратно;

4. При наличии стоянки (парковочных мест) около ОО, указывается место расположение и безопасные маршруты движения детей (учеников) от парковочных мест к ОО и обратно.

К схеме (в случае необходимости) должен быть приложен план мероприятий по приведению существующей организации дорожного движения к организации движения, соответствующей нормативным техническим документам, действующим в области дорожного движения, по окончании реализации которого готовится новая схема.

Маршруты движения организованных групп детей от ОО к библиотеке, памятнику погибшим воинам или к МБОУ Забитуйская СОШ.

Образец схемы.

2. Схема организации дорожного движения в непосредственной близости от образовательного учреждения.

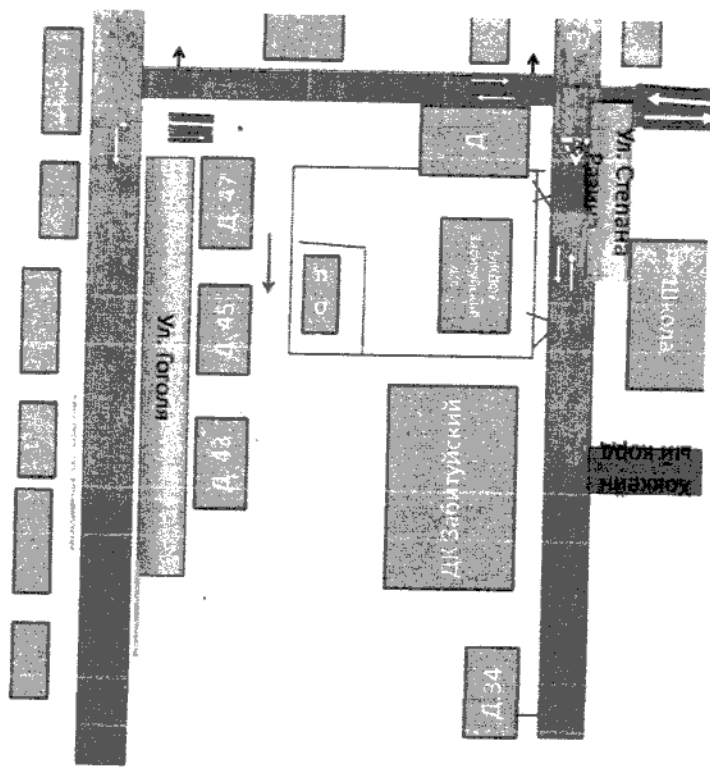


Рисунок №2 (ул. Степана Разина, 1Б)

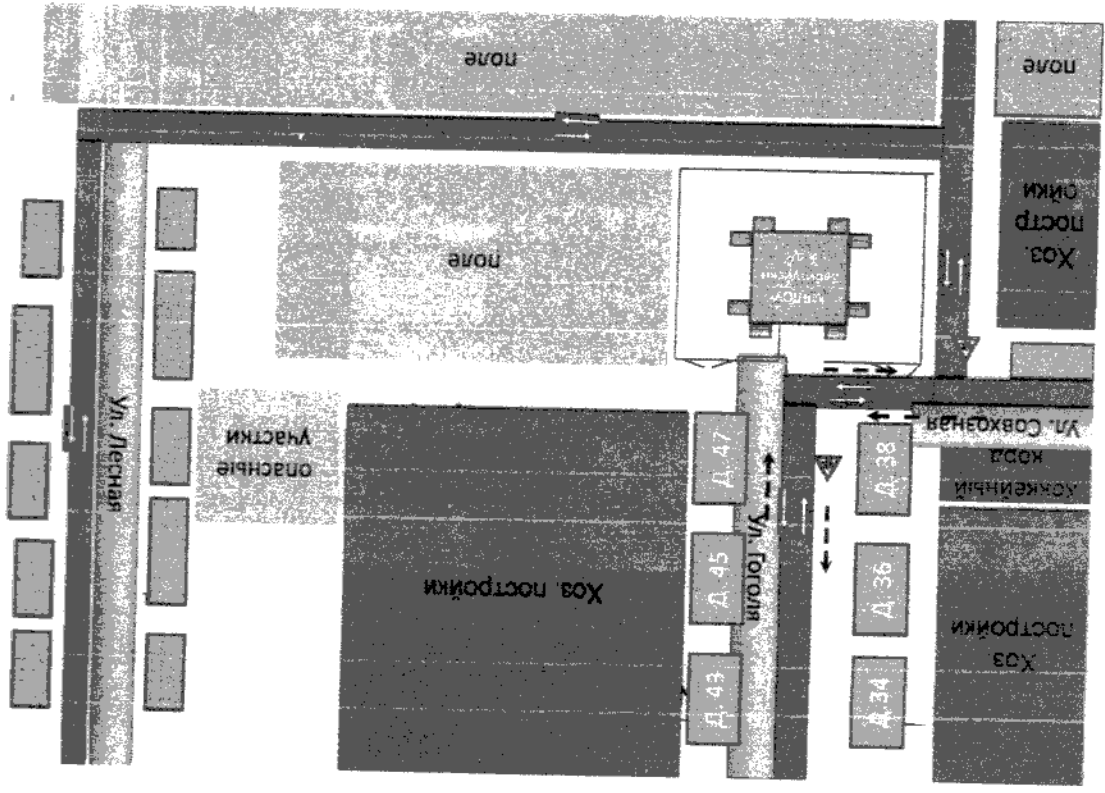


рисунок №1 (ул. Гоголя, д.40)

рисунок №1 (ул. Гоголя, д.40)

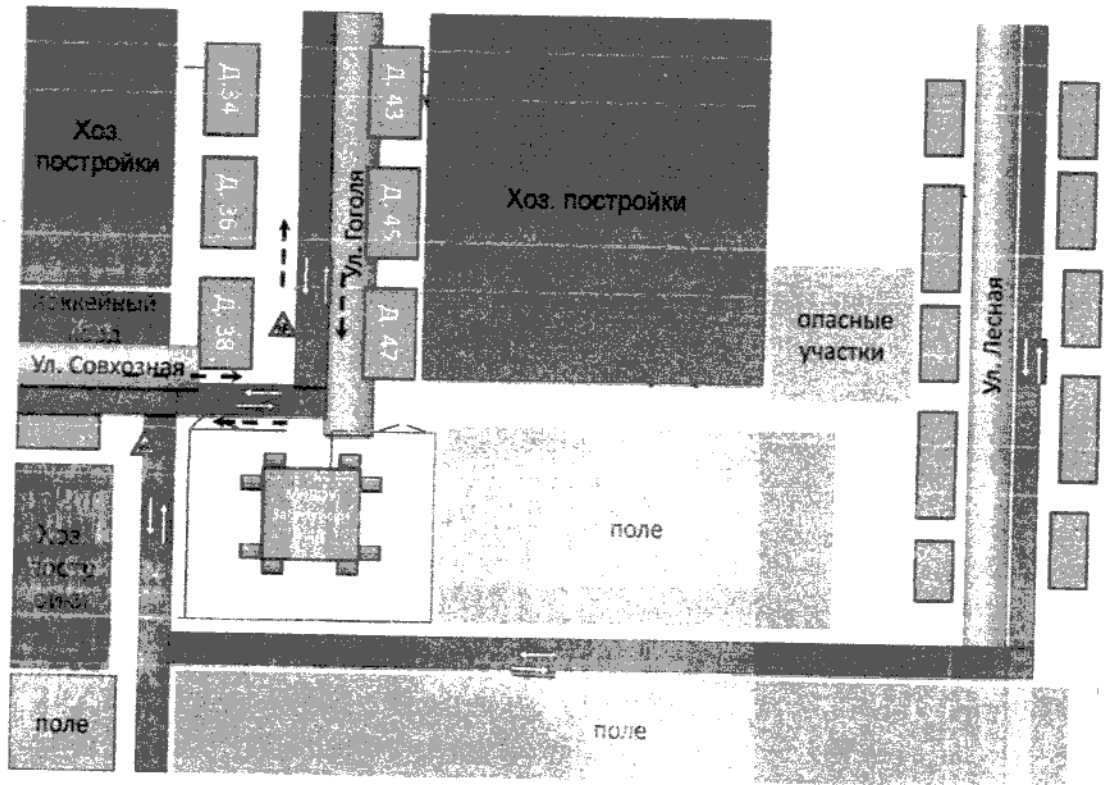
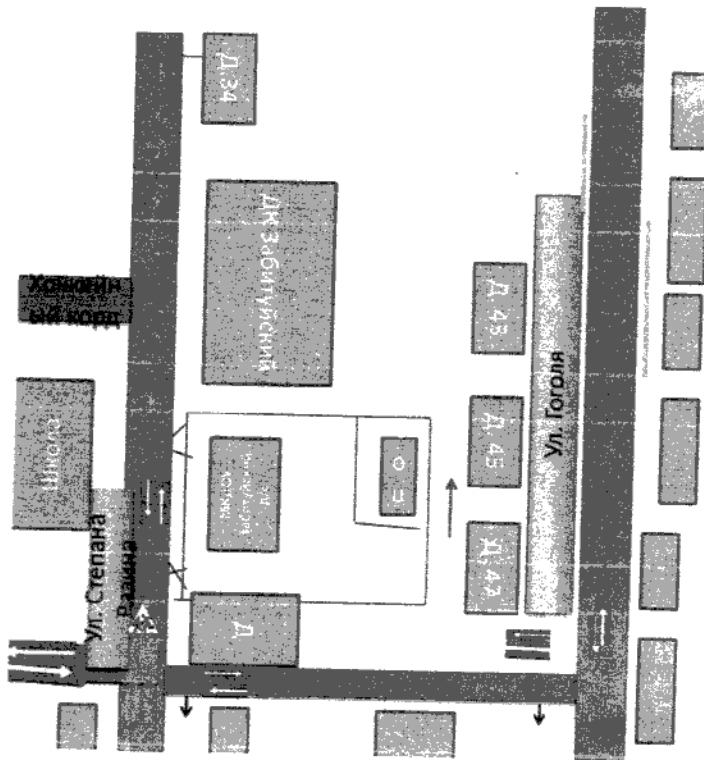


Рисунок №2 (ул. Степана Разина. 1Б)



(допускается схему дополнять фотоматериалами)

Рекомендации к составлению схемы маршрутов движения организованных групп детей от ОО к стадиону, парку или к спортивно-оздоровительному комплексу

На схеме района расположения ОО указываются безопасные маршруты движения детей от ОО к стадиону, парку или спортивно-оздоровительному комплексу и обратно.

Данные схемы должны использоваться преподавательским составом при организации движения групп детей к местам проведения занятий вне территории ОО.

Пути движения транспортных средств к местам разгрузки/погрузки и рекомендуемые пути передвижения детей по территории образовательного учреждения

рисунок №1 (ул. Гоголя, д.40)

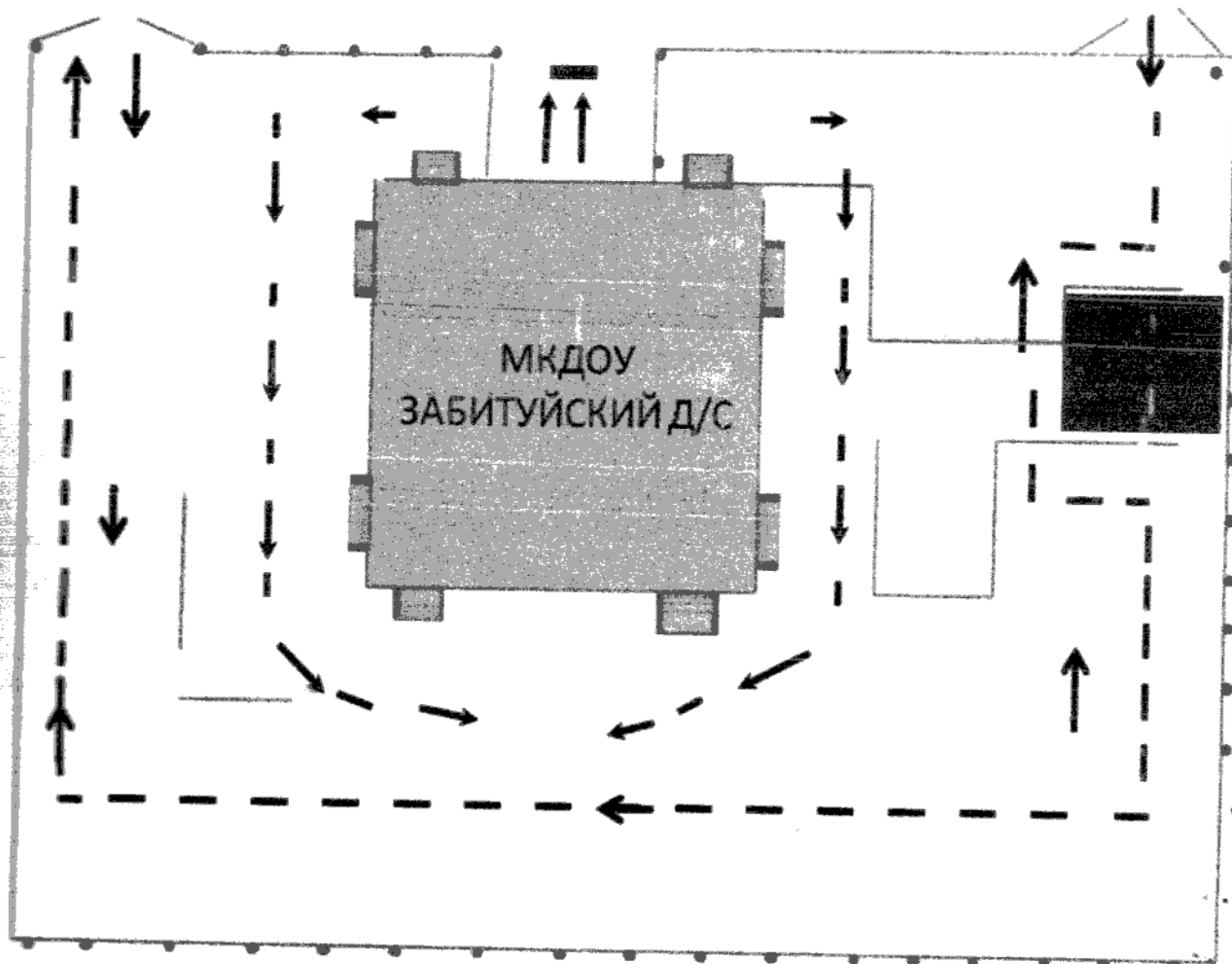



Рисунок №2 (ул.Степана Разина, 1Б)



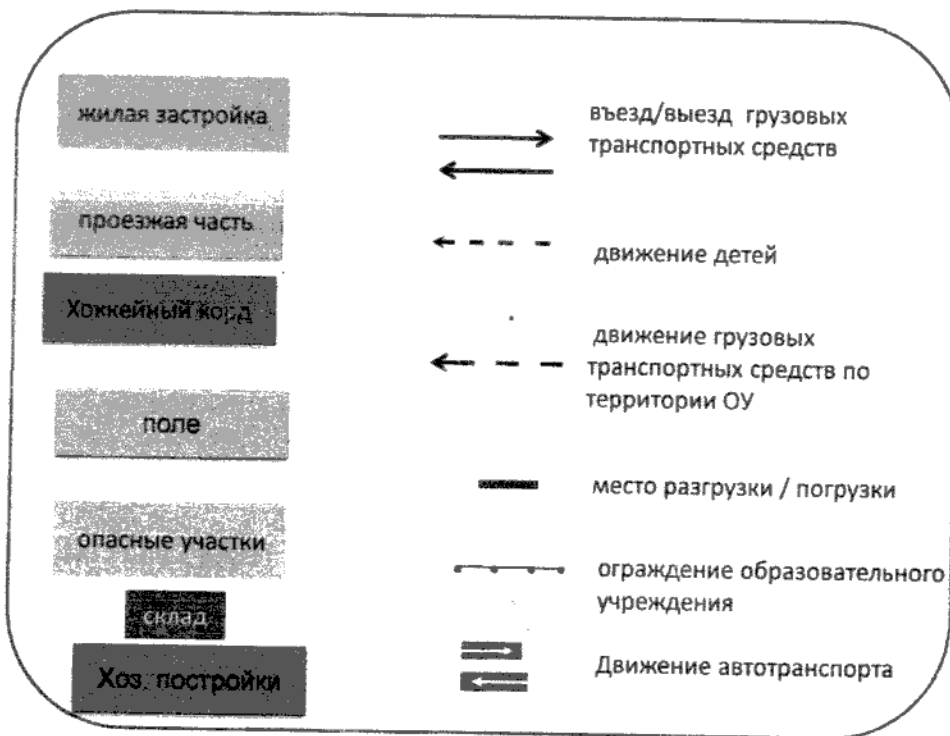
Рекомендации к составлению схемы пути движения транспортных средств к местам разгрузки/погрузки

На схеме указывается примерная траектория движения транспортного средства на территории ОО, в том числе место погрузки/разгрузки, а также безопасный маршрут движения детей во время погрузочно-разгрузочных работ.

В целях обеспечения безопасного движения детей по территории ОО необходимо исключить пересечение пути движения детей и пути движения транспортных средств.

• Дорожно-эксплуатационные организации, осуществляющие содержание УДС, несут ответственность в соответствии с законодательством Российской Федерации (Федеральный закон «О безопасности дорожного движения» №196-ФЗ, КоАП, Гражданский кодекс).

5. Условные обозначения.



Кроме того, рекомендуется дополнять паспорт соответственно фотоматериалами с изображением таких участков, а также с изображением остановочных пунктов и мест ожидания.

Прошито и пронумеровано

12 / 12

ЛИСТОВ

Заведующий МКДОУ Забитуйский
д/с Сейт / В.М. Санжихаева /

№ счета 20 18 г.